

# Sammanställning lövdominerade bestånd

För certifiering ska, under merparten av omloppstiden, minst 5 % av arealen för den friska och fuktiga marken domineras av löv.

Av sammanställningens produktiva skogsmarksareal om 41,4 ha är 84,1 % (34,8 ha) frisk eller fuktig.

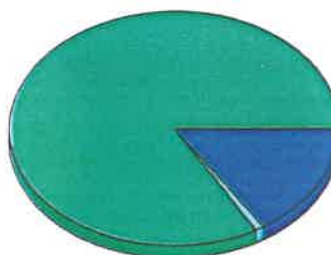
Sammanställningen avser frisk eller fuktig skogsmark som är lövdominerad (minst 50 % löv i trädslagsandelar).

Aktuella - lövdominerade bestånd enligt planens trädslag (i röjningsskog räknas endast det löv som överensstämmer med ståndortsindex).

Framtida -bestånd av planläggaren markerade som lämpliga för lövdominans under omloppstiden.

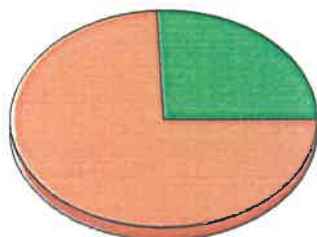
## Fördelning fuktklasser för skogsmark

Frisk, 83,4 %, 34,5 ha    Fuktig, 0,7 %, 0,3 ha  
Blöt, 15,9 %, 6,6 ha



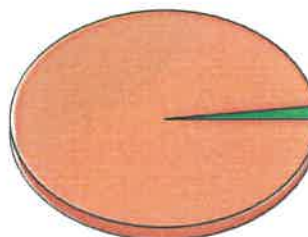
## Lövdominerade bestånd - aktuella

Lövdominerat: NS och NO, 0,0 %, 0,0 ha  
Lövdominerat: Övriga, 25,9 %, 9,0 ha  
Ej lövdominerat, 74,1 %, 25,8 ha



## Lövdominerade bestånd - framtida

Lövdominerat: NS och NO, 0,0 %, 0,0 ha  
Lövdominerat: Övriga, 2,0 %, 0,7 ha  
Ej lövdominerat, 98,0 %, 34,1 ha



### Lövdominerade bestånd - aktuella

Areal    % av areal frisk eller fuktig

<b>NS + NO</b>	0,0 ha	0,0 %
<b>Övriga</b>	9,0 ha	25,9 %
<b>Summa</b>	9,0 ha	25,9 %

### Lövdominerade bestånd - framtida

Areal    % av areal frisk eller fuktig

0,0 ha	0,0 %
0,7 ha	2,0 %
0,7 ha	2,0 %

## Lövdominerade bestånd - aktuella

Avdelning	Areal	Målklass	Ålder	TGLBÄ	Andel av areal frisk eller fuktig
3	0,5 ha	PG	38	04600	1,4 %
5	0,4 ha	PG	44	13600	1,1 %
8	1,7 ha	PG	36	23500	4,9 %
9	5,5 ha	PG	47	05500	15,8 %
10	0,3 ha	PG	34	02800	0,9 %
21	0,6 ha	PG	42	02800	1,7 %

## Lövdominerade bestånd - framtida

Avdelning	Areal	Målklass	Ålder	TGLBÄ	Andel av areal frisk eller fuktig
5	0,4 ha	PG	44	13600	1,1 %




# Sammanställning lövdominerade bestånd

10 | 0,3 ha | PG | 34 | 02800 | 0,9 %

Sammanställningens avser 41,4 ha produktiv skogsmark.

■ Målklass NS/NO, 12,8 %, 5,3 ha ■ Anpassad skötsel, 0,0 %, 0,0 ha ■ Övrig produktiv skogsmark, 87,2 %, 36,1 ha



## Avdelningar för certifiering NS/NO

Avdelning	Areal		Mål	Ålder	TGLBÄ	m <sup>3</sup> sk		Skogsbruksmetod	
	ha	%				ha	avd		
Stensunda 1:2	1	0,2	0,5	NS	34	00X00	110	22	Ingen angiven
	7	3,9	9,4	NS	90	22600	160	624	Ingen angiven
	14	0,4	1,0	NO	40	00X00	60	24	Ingen angiven
	18	0,8	1,9	NO	120	32500	130	104	Ingen angiven
Summa		5,3	12,8				146	774	

## Avdelningar för certifiering framtida lövdominans

Avdelning	Areal		Mål	Ålder	TGLBÄ	m <sup>3</sup> sk		Skogsbruksmetod
	ha	%				ha	avd	
Summa	<0,1	<0,1					0	

## Avdelningar för certifiering anpassad skötsel (flexpott)

Avdelning	Areal		Mål	Ålder	TGLBÄ	m <sup>3</sup> sk		Skogsbruksmetod
	ha	%				ha	avd	
Summa	<0,1	<0,1					0	



# Avverkning och tillväxt

## Avverkning

I redovisad avverkningsvolym ingår 5 års tillväxt för avverkningar med angelägenhetsgrad 2 och 3.

I begreppet löv ingår alla lövträdsarter.

Åldersklass	Gallring				Föryngringsavverkning			
	ha	Barr m³sk	Löv m³sk	Totalt m³sk	ha	Barr m³sk	Löv m³sk	Totalt m³sk
<b>Kalmark</b>								
- 9 år								
10 - 19								
20 - 29								
30 - 39	0,3	2	7	9				
40 - 49	6,8	141	218	359				
50 - 59								
60 - 69								
70 - 79					0,3	44	11	55
80 - 89								
90 - 99					0,6	100		100
100 - 109					0,9	117	13	130
110 - 119					2,0	216		216
120 +								
Lågproduktkog(E) ÖF/Skikt								
Grundförslag	7,1	143	225	368	3,8	477	24	501
Högre alt.								
Lägre alt.								

Total avverkning

869

## Tillväxt

I sammanställningen redovisas tillväxt under perioden samt areal och virkesförråd efter 10 år.

Observera att såväl tillväxt som areal och virkesförråd om 10 år förutsätter att föreslagna åtgärder utförs

Åldersklass	Tillväxt			Areal och virkesförråd efter 10 år		
	Barr m³sk	Löv m³sk	Totalt m³sk	ha	m³sk	m³sk/ha
<b>Kalmark</b>						
- 9 år				5,5		
10 - 19	78	51	129			
20 - 29	7	6	13	5,7	136	24
30 - 39	440	198	638	4,9	18	4
40 - 49	246	287	533	9,4	1767	188
50 - 59	40	27	67	10,1	1466	145
60 - 69				1,1	243	221
70 - 79	8	2	10			
80 - 89						
90 - 99	70	97	167			
100 - 109	6	1	7	3,9	785	201
110 - 119	12		12			
120 +	9	9	18	0,8	122	153
Lågproduktkog(E) ÖF/Skikt					80	
Summa	916	678	1594	41,4	4617	112



# Skogsvårdsåtgärder

Blanketten innehåller ett sammandrag av avdelningsvis föreslagna åtgärder.  
Sammanställningen förutsätter att samtliga åtgärder enligt grundförslaget utförs.

Åtgärd (F) = Följd (A) = Alternativ	Angelägenhetsgrad					Summa ha
	Snarast ha	2 - 5 år ha	5 - 10 år ha	10 - 20 år ha	Förfallna ha	
Markberedning	1,7					1,7
Markberedning, Följd	3,5	0,3				3,8
Plantering	1,7					1,7
Plantering, Följd	3,5	0,3				3,8
Återväxtkontroll, Följd		5,2	0,3			5,5
Röjning	10,3	0,9				11,2
Summa ha	20,7	6,7	0,3			27,7



# Atgårdsoversikt

Samtliga avdelningar där åtgärder är föreslagna finns här uppräknade.

Angelägenhetsgrad: 1 = Snarast, 2 = Inom 2-5 år, 3 = Inom 5-10 år, 4 = Inom 10 - 20 år, FF = Förfallen

Åtgärd (F) = Följd (A) = Alternativ	Ang	Avdelning	Prod areal ha	Alder år	Stånd- orts- index	Volym m³sk /ha	Uttag m³sk inkl tillv	Utförs år	Anteckning
Föryng avv	1	20	0,6	97	T22	185	100		
Föryng avv	1	23	0,9	105	T22	160	130		
Föryng avv, skärm	1	26	2,0	110	T22	120	216		
Röjning	1	17	5,4	11	T24	1	0		
Röjning	1	19	0,7	22	T24	1	0		
Röjning	1	24	4,2	20	T22	1	0		
Plantering	1	11	1,7	0	T22	0	0		
Plantering (F)	1	20	0,6	97	T22	185	0		
Plantering (F)	1	23	0,9	105	T22	160	0		
Plantering (F)	1	26	2,0	110	T22	120	0		
Markberedning	1	11	1,7	0	T22	0	0		
Markberedning (F)	1	20	0,6	97	T22	185	0		
Markberedning (F)	1	23	0,9	105	T22	160	0		
Markberedning (F)	1	26	2,0	110	T22	120	0		
Föryng avv	2	2	0,3	72	G26	175	54		
Gallring	2	9	5,5	47	G24	120	281		
Röjning	2	21	0,6	42	B22	80	0		
Röjning	2	22	0,3	11	T22	1	0		
Plantering (F)	2	2	0,3	72	G26	175	0		
Aterväxtkontroll (F)	2	11	1,7	0	T22	0	0		
Aterväxtkontroll (F)	2	20	0,6	97	T22	185	0		
Aterväxtkontroll (F)	2	23	0,9	105	T22	160	0		
Aterväxtkontroll (F)	2	26	2,0	110	T22	120	0		

pcSKOG

Län: Uppsala län Kommun: Östhammar Församling: Ekeby

Stensunda 1:2 Id: 38209000

Utskriven: 2021-06-21



pcSKOG proffs

# Åtgärdsöversikt

Samtliga avdelningar där åtgärder är föreslagna finns här uppräknade.

Angelägenhetsgrad: 1 = Snarast, 2 = Inom 2-5 år, 3 = Inom 5-10 år, 4 = Inom 10 - 20 år, FF = Förfallen

Åtgärd (F) = Följd (A) = Alternativ	Ang	Avdelning	Prod areal ha	Alder år	Stånd- orts- index	Volym m <sup>3</sup> sk /ha	Uttag m <sup>3</sup> sk inkl tillv	Utförs år	Anteckning
Markberedning (F)	2	2	0,3	72	G26	175	0		
Gallring	3	10	0,3	34	B22	60	8		
Gallring	3	12	1,3	44	B24	140	78		
Aterväxtkontroll (F)	3	2	0,3	72	G26	175	0		
Gallring	4	15	3,2	39	T26	145	0		

